

Inondation récurrente au Niger cas de cette année 2024

inondations récurrentes au NIGER 2024

Niger et inondation



Le Niger, situé au cœur de l'Afrique, couvre une superficie 127000 km² ; ce pays n'échappe pas à ce changement climatique mondial.

La plaine alluviale du fleuve Niger connaît depuis 2010 des inondations récurrentes qui provoquent des dégâts socio-économiques et environnementaux considérables.

Inondation récurrente

Les inondations constituent une menace récurrente au Niger, exacerbée par les changements climatiques globaux.

Chaque année, des milliers de personnes sont affectées par ces catastrophes naturelles, nécessitant une réponse humanitaire rapide et efficace.

Le fleuve Niger enregistre des inondations de nombreuses inondations des dernières années de 2010, 2012 ; 2013 celle de 1998 qui a déjà attiré l'attention des autorités à l'époque, qui en ce temps commandèrent une étude sur les causes et les propositions de gestions efficace. celle de 2012, est considérée comme historique. selon le services d'alerte précoce en termes de dégât elle a affecter 32613 personnes, 4196 maisons effondrés, 8983,6 ha de culture maraîchère et pluviale détruites. le coût de la gestion de la crise s'est élevé à

seize milliard quatre cent quatre-vingt-treize million cinq cent cinquante-huit mille quatre cent quatre-vingt-dix-sept (16493558497) FCFA. la pointe de crue a atteint une cote de 618 ;8 ;1 cm pour un débit maximal de 24+92m³ enregistré le 21 Août 2012 ;L' ABN a estimé la période de retour a 125 ans .

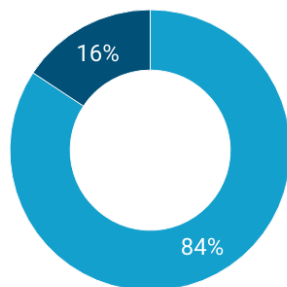
Après l'inondation du 2012, l'année 2020 n'a pas manqué de surprendre les autorités avec de fortes inondations malgré les mesures prises les années antérieurs par les autorités en ce moment.

En 2020 les inondations au Niger ont enregistré 25834 ménages sinistré totalisant 226563 personnes avec 45 pertes en vies humaines a la date du 24 Août 2020 a précisé le ministres de l'action humanitaire et de la gestions des catastrophes dans un communiqué. Les régions les plus touchées sont Maradi, ministère ;20201 maisons ,1167 cases, 64 salles de classe,

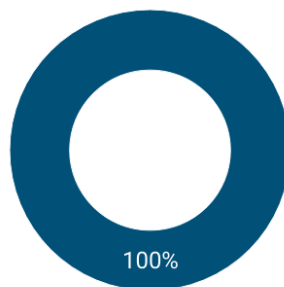
24 mosquées et un dispensaire ont été effondrées. Plus de 4290 têtes de bétail ont été décimées tandis que 448 greniers céréales 713 puits d'eau potable et 5306 hectares de cultures ont été endommagés. Pour l'année 2022 le Niger a connu aussi des inondations, selon un bilan de la direction générale de la protection civile DGPC publié le 29 Août 2022, au moins 75 personnes ont trouvé la mort dont 54 personnes mortes par effondrements et 21 décès suites à des noyades .La région de Maradi sud-ouest a enregistré 30 trente morts suivi celle de Zinder sud est avec vingt trois mort 23 les neufs mort sont enregistrés à Tahoua .108346 autres personnes représentant 12739 ménages sinistrés. je vous presente les chiffres des régions touchées par cette inondation de 2020 par cette graphique de visualisation

[INONDATION AU NIGER 2020 RÉGION LES PLUS TOUCHÉES]

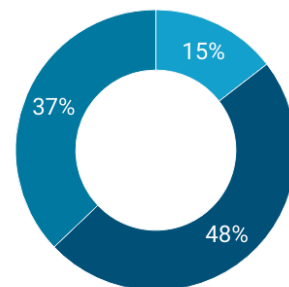
■ Tahoua
■ Maradi
■ Zinder



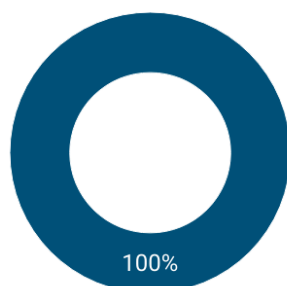
Maisons



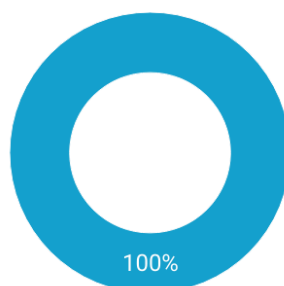
Bétails



Pertes en vies



Cases



Ménage sinistres

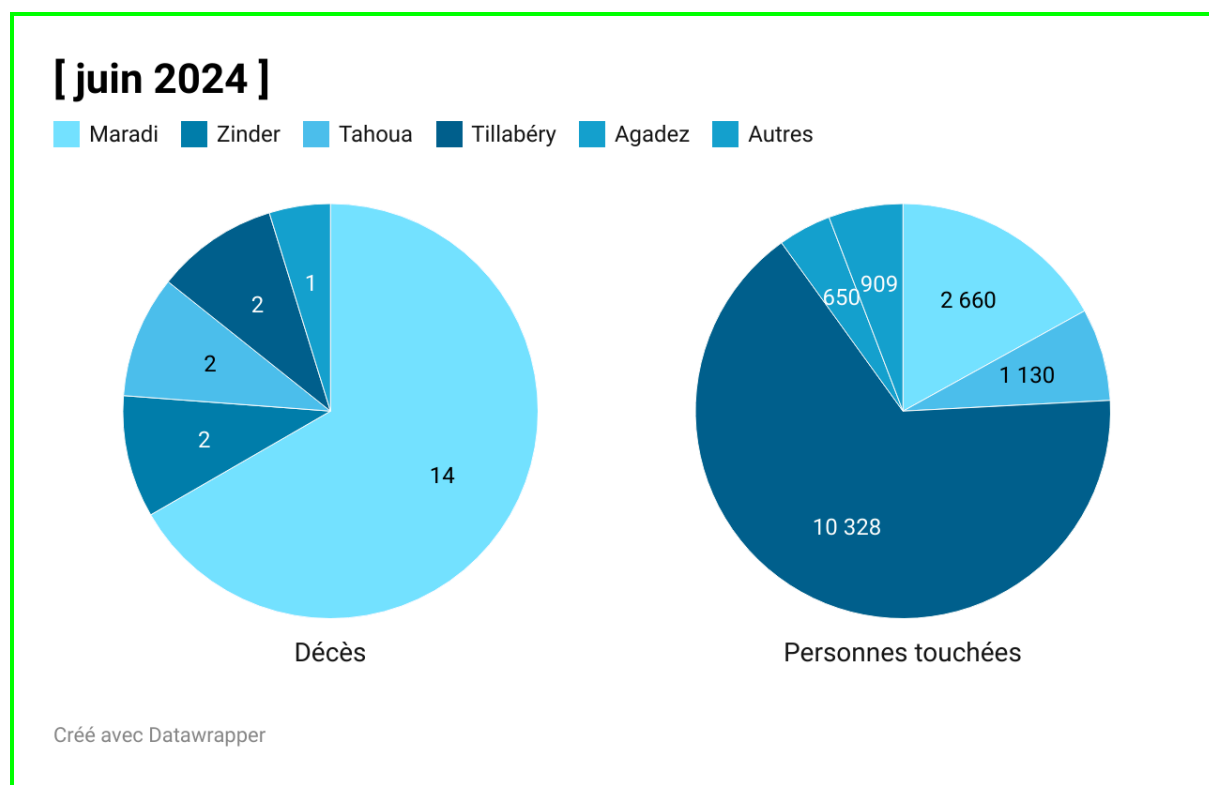
Créé avec Datawrapper

Selon les résultats des prévisions saisonnières des caractéristiques Agro-Hydro-Climatiques pour les zones Sahélienne et Soudanienne de l'Afrique de l'Ouest et du Sahel (PRESASS 2024) publiés le 26 avril et les données de la météorologie nationale du 29 avril 2024, la saison des pluies sera exceptionnellement humide cette année, avec des précipitations supérieures à la moyenne attendues dans les zones déjà sujettes aux inondations. De fortes pluies sont attendues dans les zones majoritairement inondées à chaque saison, ce qui va accentuer les besoins des populations et des ressources nécessaires pour la réponse humanitaire. Il est alors important de mettre en place des stratégies et des mesures efficaces pour atténuer les impacts de ces catastrophes naturelles afin de protéger les populations vulnérables. Selon une étude menée par OCHA publié le 27 juillet 2024 sur le Site Relief web

Cette année 2024 dans le mois de juin le Niger a enregistré des chiffres importants des inondations selon la direction générale de la protection civile la région de Maradi est la plus gravement affectées, comptant 2404 personnes

sinistres et 14 décès, 256 ménages sinistrés ,6 décès par noyade ,8 décès par effondrement c'est qui font au total 14 décès.

Agadez 67 ménages ,583 personnes, quant à la Dosso 40 ménage ,3 03 personnes, un décès par effondrement, à Tahoua 197 ménages touchées ;933 personnes 2 décès par effondrement pour la région du fleuve Tillabéry 160 ménages ,10168 personnes ,2 décès ; pour Zinder 68 ménage 507 personnes ;2 décès au total le Niger compte 790 ménages sinistrés 5926 personnes affectées et 28 décès liés aux inondations juste pour le mois de juin 2024



En Août, un mois où le Niger espère une pluie abondante, le 2 août 2024 dernier a été marqué par une forte inondation dans les régions de Maradi, Zinder et leurs villages et départements. Les habitants des régions de Zinder touchés par l'inondation n'ont pas manqué de témoigner leurs peines et tristesse selon NA Allah Salissou c'est dans les environs de trois heures du matin qu'il a su que ses maisons sont inondées. « Je me suis précipité à prendre ma petite fille âgée de 4 ans pour aider ma famille à évacuer la maison après avoir sorti vers cinq heures du matin je voyais ma maison s'effondrer et les vagues d'eau qui emportaient mes volailles c'était vraiment triste »

Delou âgé de 50ans a peine elle arrive à témoigner son vécu de la nuit du 2 août 2024 dans un village de Zinder a Chitahabou avec 199 millimètre “ J’ai vraiment tout perdu de mes biens et les bétails”

dans le village de rigal tari a zinder elles sont nombreux les victimes



d'inondations a témoignées

hassana sanda nous témoigne “ cette pluies de 2 août , nous a occasionné des nombreuse perte de biens et bétails avec perte en vies humaines que Dieu nous assiste à surmonter les épreuves ; j'ai deux petit enfant quand je suis inondé je me suis précipité à mettre le petits au dos et j'ai prit l'autre apres j'ai crier pour chercher secours car je vis seule mon mari a voyagé , mes voisins sont venu a mon secours j'ai pu sortir dans la maison après je voyais une vague d' eau qui emportait un enfants je me suis précipité à sauver les enfants déjà il est morts



c'est vraiment triste “

pour ADEL cette inondation l'a surpris “j'étais coucher sur mon lits quand je me suis réveiller j'avais les pied dans l' eau quand je regardait mon fils il flottait sur l'eau j'ai les appuyais il respirer à peu à cinq heures du matin il as rendu l'âme.je



met tout dans la mains de Dieu “

ousmane mai kasua nous détails dans sa témoignage : c'était vers les trois heures du matin j'attendais l'appel du muezzin, en ce moment on a su que ça

allait pas nous sommes sorti en courants et nous avons vu que le village est sous



l'eau

Inquiet de la situation de la population de sa région le gouverneur de ladite région colonel Issoufou LABO de visite les villes inondées tout en se prononçant ainsi « nous allons continuer a observé la situation et s'assurer que les eaux soient évacuées, nous avons aussi sensibiliser les populations qui continu toujours de jeter les ordures dans les caniveaux, selon le gouverneur le caniveau joue un rôle primordial dans l'évacuation des eaux .



A Diffa ce même deux Août les populations de Mangas ont dormis les pieds sous l'eau ,selon le gouverneur Mahamadou Ibrahim BAGODOM il as déjà donné l'ordre à l'administrateur délégué de construire des hangars pour accueillir les personnes sinistrées dans l'urgence immédiat.

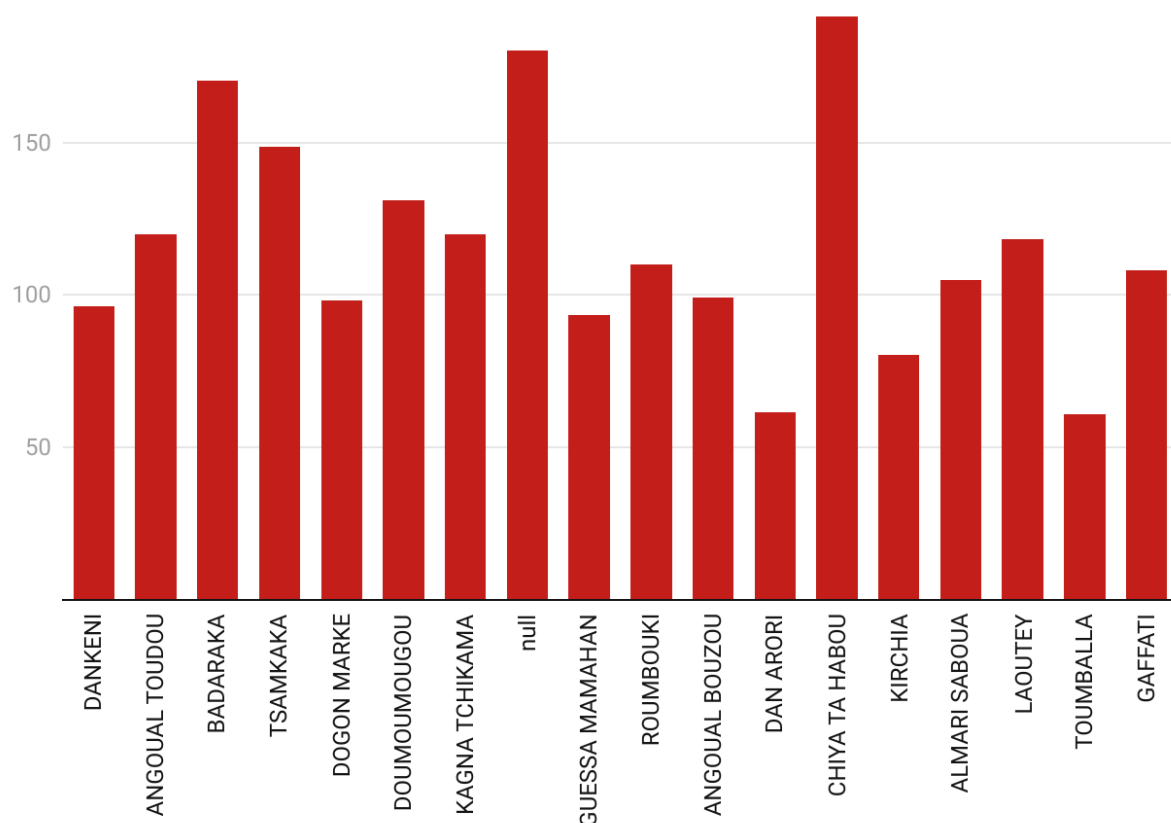
ce jour cinq Août 2024 la ministre de la gestion des catastrophes naturelles a voulu tenir un point de presse pour le bilan de ces deux mois d'inondations malheureusement le point presse a été reporté.

Il faut noter que le 13 Août 2024 dernier dans la région de Tahoua ;dans la localité de Tilemsess on dénombre cinquante quatre personnes(54) décédées

par noyades ,quinze blessés(15) une (1) personnes portee disparu .cette tragédie a eu lieu au moment ou ces personnes on empruntés deux véhicules de transport pour aller au marché de tilemsess en quittant la localité de tagza .un drame qui as vu le déplacement du Gouverneur de la région de Tahoua et la ministre de la gestion des catastrophe afin d'enterrer les corps et présenter leurs condoléances aux familles déplorer .

ici je vous présente en graphique les détailles d'inondations de la commune rurale de Gafati situé dans la région de Zinder au cours des pluies enregistrées du 1er au 02 Août 2024

[région de Zinder commune rurale de Gaffati]



Créé avec Datawrapper

Aminata Boubacar elhaj DIOFFO

Journaliste -activiste

